

不燃化推進特定整備地区
整備プログラム

【江戸川区】

南小岩南部・東松本付近地区

令和3年3月
第1回変更認定 令和4年2月

江戸川区

1 整備目標・方針

地区名	南小岩南部・東松本付近地区					
位置	江戸川区南小岩一丁目、南小岩二丁目及び東松本一丁目並びに南小岩三丁目、南小岩四丁目、鹿骨三丁目及び鹿骨四丁目の各一部			面積(ha)	73.8ha	
地区の現況・課題	<p>【現況】 南小岩南部・東松本付近地区(以下「当地区」という。)は、老朽化した木造建築物が集積する地域を抱えているため、震災時における家屋の倒壊、火災による延焼に課題を有する地区である。当地区では木造・防火造が全体の約7割を占め、この木造・防火造の建築物の割合の高さが不燃領域率が低いことの要因となっている。また、災害時に防災空間となりうる公園も少ないため、非常時の防災活動等にも課題を抱えており、さらなる防災空間の確保が求められている。</p> <p>また、当地区東部は、東京都の「防災都市づくり推進計画」の「整備地域」に位置付けられており、江戸川区まちづくり基本プラン(都市計画マスタープラン)においても、「密集市街地の改善を図り、必要な基盤施設を整備し、一般住宅地を形成する。」こととしており、防災性の向上が求められている。</p> <p>【課題】</p> <ul style="list-style-type: none"> ・地区内の建築物の約7割を占める老朽化した木造・防火造の建替えが進まない。 ・災害時の防災空間となりうる公園が少ない。 	町丁目	面積(ha)	地域危険度(第8回)		
				倒壊	火災	総合
		南小岩一丁目	10.0ha	3	4	3
		南小岩二丁目	19.1ha	3	3	3
		南小岩三丁目	13.9ha	3	4	3
		南小岩四丁目	14.1ha	3	4	4
		東松本一丁目	9.9ha	3	4	2
		鹿骨三丁目の一部	1.6ha	2	2	1
	鹿骨四丁目の一部	5.3ha	3	2	1	
	計	73.8ha				
これまでの防災都市づくりの主な取組		新たな取組				
<p>(コア事業)</p> <ul style="list-style-type: none"> ・道路整備と一体的に進める沿道まちづくり(補助第285号線) ・不燃化更新促進事業 <p>(コア事業以外)</p> <ul style="list-style-type: none"> ・住宅市街地総合整備事業(密集住宅市街地整備型) ・老朽建築物除却支援 ・戸建建替え支援 ・老朽建築物の集合住宅への建替え支援 ・高齢者世帯等の住替え支援 		<p>(コア事業)</p> <ul style="list-style-type: none"> ・都市計画道路補助第285号線の整備 ・補助第285号線の整備と一体的に進める沿道まちづくり ・不燃化更新促進事業 <p>(コア事業以外)</p> <ul style="list-style-type: none"> ・公園・広場等の整備 				
整備目標・方針						
<p>1 整備目標: 燃えにくい、燃え広がりにくい災害に強いまちを目標に、コア事業、密集事業及び不燃化更新支援制度の活用により不燃領域率の向上を目指す。</p> <p>2 整備方針: (1)延焼遮断帯の形成 →補助第285号線の整備と併せ、沿道30mにおける都市防災不燃化促進事業を導入することにより、沿道建築物の不燃化や共同化を促進し、避難路の確保と延焼遮断帯を形成することで、まちの防災機能の向上を図る。</p> <p>(2)住宅市街地総合整備事業の導入によるまちの防災性の向上 →住宅市街地総合整備事業(密集住宅市街地整備型)により、防災空間となる公園・広場を充実させることにより、災害時の避難や消防活動の課題の解消を図る。</p> <p>(3)地区全域の不燃化建替えの促進 適切な不燃化建替え時のルールのもと、相談体制の強化、各種支援策・制度を効率的に活用することで個々の木造建築物の建替えを促進し、地区全体の不燃化を図る。</p> <ul style="list-style-type: none"> ・新たな防火規制・地区計画による不燃化建替えの誘導 ・全権利者への周知活動、地域の業会・団体等と連携した支援体制の整備、重点的取組地区における建替え支援策の展開 						
	現況	最終	備考			
不燃領域率	53.8%	60.3%	現況:令和元年度末 最終:令和7年度末			

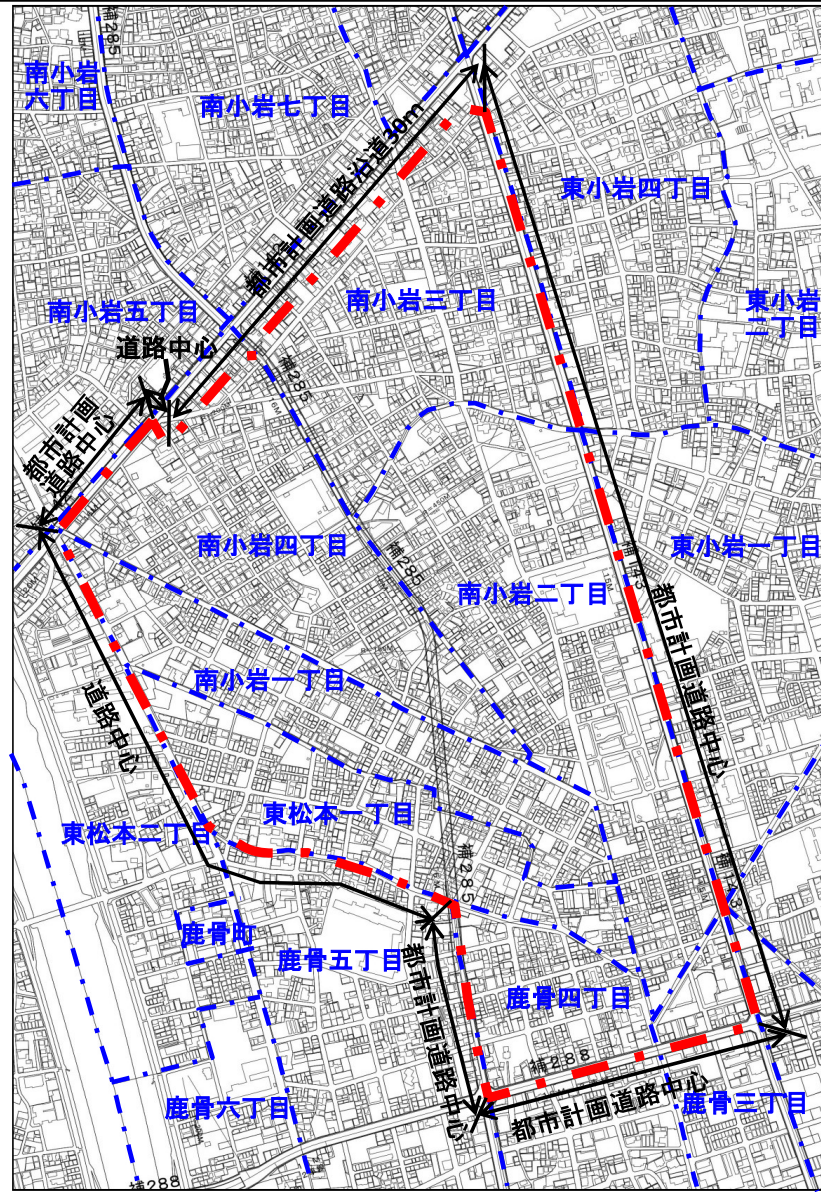
2 地区内での取組




事業番号	事業項目	事業概要	事業手法 (●:東京都不燃化推進特定整備地区制度要綱第14条第1項に定める支援策)	事業主体	事業規模	事業の進捗状況	備考	
コア事業	A-1	都市計画道路補助第285号線の整備	・都市計画道路の早期整備を図る。	【補助事業】都市計画道路補助第285号線街路事業	区	延長1,210m 幅員16m	継続事業	令和2年3月事業認可
	A-2	補助第285号線の整備と一体的に進める沿道まちづくり	・都市計画道路の整備と併せ、沿道の不燃化建替えを促進することで、延焼遮断帯を形成する。	【補助事業】都市防災不燃化促進事業	区	延長1,210m 沿道30m	継続事業	
	A-3	不燃化更新促進事業	・実態調査、権利者の意向調査、事業・制度の周知を図るための訪問調査。 ・老朽建築物の除却・建替えを支援。	・戸別訪問 ●老朽建築物除却等支援 ●共同建替え助成支援 ●戸建建替え助成支援 ●固定資産税及び都市計画税の減免	区	地区全域73.8ha	継続事業	
コア事業以外の事業	B-1	公園・広場等の整備	・不足する公園の早期整備を図る。	【補助事業】住宅市街地総合整備事業 【補助事業】木造住宅密集地域整備事業 ●無接道敷地等対策コーディネーター派遣支援 ●用地折衝派遣支援 ●公園、緑地、広場等整備支援 ●公共施設転換用地取得支援 ●老朽建物除却後の土地管理用仮設費の助成等支援 ●固定資産税及び都市計画税の減免	区	地区全域を含む約87.8ha	継続事業	

事業番号	規制誘導の手法	規制誘導の目的	規制誘導の内容	決定権者	規制誘導の範囲等	規制誘導の実施有無・進捗状況	備考
規制誘導策	C-1	南小岩南部・東松本付近地区地区計画	・道路・公園の整備計画を位置付ける事で、計画を担保する。 ・地区特性を踏まえたルールに基づく建替えを誘導する。	区	地区全域を含む約87.8ha	平成31年3月決定	
	C-2	新防火規制	・防災性の向上	・地区内の準防火地域全域を指定	区	地区内の準防火地域全域: 約73.0ha	平成27年10月告示

3 区域図

江戸川区 南小岩南部・東松本付近地区



	不燃化推進特定整備事業地区
	町丁目境
	
	

5 整備スケジュール

事業内容		令和3年度	令和4年度	令和5年度	令和6年度	令和7年度	
コア事業	A-1 都市計画道路補助第285号線の整備	事業					
	A-2 補助第285号線の整備と一体的に進める沿道まちづくり	事業					
	A-3 不燃化更新促進事業	事業					
コア事業以外の事業	B-1 公園・広場等の整備	事業					
規制誘導策	C-1 南小岩南部・東松本付近地区地区計画	制度運用					
	C-2 新防火規制	制度運用					